

LEGENDA

- Piloty (PL1) - kruhový profil D=1,0 m, hloubka 24 m, podrobnosti dle D.1.2
- Piloty (PL2) - kruhový profil D=1,0 m, hloubka 18 m, podrobnosti dle D.1.2
- Piloty (PL3) - kruhový profil D=1,0 m, hloubka 12 m, podrobnosti dle D.1.2
- Piloty (PL4) - kruhový profil D=1,0 m, hloubka 8 m, podrobnosti dle D.1.2

- Hrany základových konstrukcí
- Hrany výkopů
- Osy konstrukčního systému
- Nadzákladové konstrukce




POZNÁMKA

- KÓTY SPODNÍ ÚROVNĚ JSOU UVÁDĚNY K POVRCHU PODKLADNÍHO BETONU.
- ZEMNÍ PLÁN BUDE PROVEDEN V CELE PLOŠE DO ÚROVNĚ -4,170 V RÁMCI HTÚ A PŘÍPRAVY STAVBY.
- DALŠÍ PODROBNOSTI JSOU UVEDENY V TECHNICKÉ ZPRÁVĚ
- SKLADBY KONSTRUKCÍ A PODLAH JSOU UVEDENY V SEZNAMU SKLADEB
- L - značí "lokální kóta"

PŘED ZAPOČETÍM PRACÍ JE NUTNÉ ZKOORDINOVAT POŽADAVKY NA PROSTUPY JEDNOTLIVÝCH ČÁSTÍ PD A KONZULTOVAT S AD.

POZN. 1 - V CELE PLOŠE BUDE PRO ÚČELY PROVÁDĚNÍ PILOT NAVEZENA VRSTVA KAMENIVA DK 32/63 V TL. 200 mm. KAMENIVO BUDE OD ZEMINY SEPAROVÁNO GEOTEXTILIÍ 150 g/m². KAMENIVO BUDE POTÉ ODSTRANĚNO A PROVEDENA FINÁLNÍ PŘÍPRAVA ZEMNÍ PLÁNĚ.

±0,000 = 232,50 m.n.m, S-JTSK, Bpv

	ZODP. PROJEKTANT	VYPRACOVAL	KONTROLOVAL	<div>PPSKANIA PPSKania s.r.o. Novoborská 665/10, 709 00 tel: 538 245 252, fax: 538 245 262, e-mail: projekty@ppskania.cz</div>
	Kania, Jan	Ing. arch. Daniel Vaněk	Ing. Pantůček Miroslav	
				
KATASTRÁLNÍ ÚZEMÍ, PARC.Č. : více parcel				
MÍSTO STAVBY : ul. Hrobová, Bělohorská, Stará Ostrava, parcela č. 380/1, 380/2, 380/3, 380/4, 414/1, 414/2, 414/3, 414/4, 414/5, 414/6, 414/7, 414/8, 414/9, 414/10, 414/11, 414/12, 414/13, 414/14, 414/15, 414/16, 414/17, 414/18, 414/19, 414/20, 414/21, 414/22, 414/23, 414/24, 414/25, 414/26, 414/27, 414/28, 414/29, 414/30, 414/31, 414/32, 414/33, 414/34, 414/35, 414/36, 414/37, 414/38, 414/39, 414/40, 414/41, 414/42, 414/43, 414/44, 414/45, 414/46, 414/47, 414/48, 414/49, 414/50, 414/51, 414/52, 414/53, 414/54, 414/55, 414/56, 414/57, 414/58, 414/59, 414/60, 414/61, 414/62, 414/63, 414/64, 414/65, 414/66, 414/67, 414/68, 414/69, 414/70, 414/71, 414/72, 414/73, 414/74, 414/75, 414/76, 414/77, 414/78, 414/79, 414/80, 414/81, 414/82, 414/83, 414/84, 414/85, 414/86, 414/87, 414/88, 414/89, 414/90, 414/91, 414/92, 414/93, 414/94, 414/95, 414/96, 414/97, 414/98, 414/99, 414/100				
STAVEBNÍK / OBJEDNATEL :		Statutární město Olomouc Prokešovo náměstí 1803/8, Moravská Ostrava		
NÁZEV AKCE : Multifunkční dům Muglinov				
OBJEKT : SO 01 Multifunkční dům		DATUM		PARE
		08/23		
ČÁST : D.1.1 - ARCHITEKTONICKO-STAVEBNÍ ŘEŠENÍ		Č. ZAKÁZKY		1:100
		08/21		
OBSAH :		MÉRITKO		1:100
ARCHIVNÍ ČÍSLO : PPS-08/21-D.1.1.b.				Č.V. 01
Výkopy a základy				